



**Signaler un bogue**

**• Kolthuis (ancienne douane) de Colmar**

Situé en plein cœur du Vieux Colmar, cet ensemble utilisé comme lieu d'exposition se compose de trois corps de bâtiment évoquant son ancienne fonction à la fois politique et économique. - Bâtiment de la Douane : corps principal rectangulaire construit en 1480. Façades sud et nord de même ordonnance : grand portail surmonté d'armoiries sous un dais, petite porte et fenêtres rectangulaires ; balustrade à réseau curvilinéaire. Rez-de-chaussée jadis affecté au contrôle des marchandises importées ; étage occupé par l'ancienne administration communale, grande salle de réunion des représentants de la Décapole, plafond en bois. Bâtiment intermédiaire : corps allongé à six travées d'ouvertures. Rez-de-chaussée ouvert par de grandes arcades. Côté Grand'Rue : escalier à angle droit ; côté place : loggia en bois sur colonnes en pierre, tourelle d'escalier avec porte à décor typiquement Renaissance (fin 16e, début 17e siècle). Bâtiment nord : servait, comme le précédent, au dépôt obligatoire des marchandises des commerçants colmariens. Façade nord : arcs en plein-cintre au rez-de-chaussée, fenêtres à pilastres cannelés et masques humains à l'étage ; pignons latéraux à rampants chantournés de style Renaissance. Le général Rapp y est né en 1771.

Source : <https://www.pop.culture.gouv.fr>



Classé ou inscrit

**Notation**

Intérêt  
général

????

Marche  
d'approche

????

Difficulté  
d'Accès

????

Durée de la  
visite

????

Localisation

Grande région

Grand-Est (44)

Ancienne région

Alsace (42)

Département

Haut-Rhin (68)

Commune

Colmar (68066)

Coordonnées


48.07584,7.35903


Système	Datum	notation	Définition	coordonnées X	coordonnées Y
Lambert 93	RGF93	D.d	EPSG:2154	6784010	1024465
Lambert II+	NTF	D.d	EPSG:27572	2353800	974053
UTM Nord fuseau 32	WGS84	D.d	EPSG:32632	5326032	377772
Lambert II	NTF	D.d	EPSG:27572	2353800	974053
Peuso-mercator	WGS84	D.d	EPSG:3785	6119481	819204
Latitude Longitude	WGS84	DMS	EPSG:4326	48°4'33.028"	7°21'32.512"
Latitude Longitude	WGS84	D.d	EPSG:4326	48.075841	7.359031


Ajouter un commentaire


Commentaires


Essentiel


 Colmar 68066

 Architecture civile

 48.07584,7.35903

 fr.wikipedia.org

 Administrateur local

 230 Visites

Publié Tuesday 29 March 2022

Révisé Friday 04 November 2022

Classements

Monument historique

Proximité

---

? Maison natale du Général Rapp  
4m

---

? Fontaine de Schwendi à Colmar  
36m

---

? Maison dite au Pellerin à Colmar  
36m

---

? Maison Zum Oesterreich à Colmar  
47m

---

? Maison 52 Rue des Marchands à Colmar  
53m

---

? Maison 50, rue des Marchands à Colmar  
59m

---

? Maison 48, rue des Marchands à Colmar  
66m

---

? Palais du Conseil souverain d'Alsace à Colmar  
78m

---

? Maison 1 Rue des Ecoles à Colmar  
100m

---

? Maison Schongauer à Colmar  
114m

---

## Dans la même commune

---

? Maison des Têtes à Colmar

---

? Palais du Conseil souverain d'Alsace à Colmar

---

? Maison 52 Rue des Marchands à Colmar

---

? Maison natale du Général Rapp

---

? Église Saint-Matthieu (église des Franciscains) à Colmar

---

? Maison 84, Grand Rue Colmar

---

? Maison dite au Pellerin à Colmar

---

? Couvent des Unterlinden à Colmar

---

---

? Fontaine du Petit Vigneron de Colmar

---

? Musée Bartholdi à Colmar

---

Tout fermer ×