

?

Il est bien décrit dans le lien Wikipédia joint.

Signaler un bogue

Notation

- **Marché Couvert de Colmar**

Intérêt
général

????

Marche
d'approche

????

Difficulté
d'Accès

????

Durée de la
visite

????

Localisation

Grande région

Grand-Est (44)

Ancienne région

Alsace (42)

Département

Haut-Rhin (68)

Commune

Colmar (68066)

Coordonnées


48.07462,7.35972

Système	Datum	notation	Définition	coordonnées X	coordonnées Y
Lambert 93	RGF93	D.d	EPSG:2154	6783877	1024523
Lambert II+	NTF	D.d	EPSG:27572	2353668	974112
UTM Nord fuseau 32	WGS84	D.d	EPSG:32632	5325896	377821
Lambert II	NTF	D.d	EPSG:27572	2353668	974112
Peuso-mercator	WGS84	D.d	EPSG:3785	6119278	819280
Latitude Longitude	WGS84	DMS	EPSG:4326	48°4'28.643"	7°21'34.985"
Latitude Longitude	WGS84	D.d	EPSG:4326	48.074623	7.359718


Ajouter un commentaire

Commentaires


Essentiel




Colmar 68066




Architecture civile




48.07462,7.35972



fr.wikipedia.org



Administrateur local



160 Visites

Publié Sunday 16 October 2022

Révisé Sunday 16 October 2022

Proximité



Fontaine du Petit Vigneron de Colmar

21m

? Maison 1 Rue des Ecoles à Colmar
123m

? Fontaine de Schwendi à Colmar
137m

? Koïfhus (ancienne douane) de Colmar
145m

? Maison natale du Général Rapp
146m

? Maison dite au Pellerin à Colmar
173m

? Palais du Conseil souverain d'Alsace à Colmar
175m

? Maison 68, Grand Rue Colmar
187m

? Maison Zum Oesterreich à Colmar
189m

? Maison 52 Rue des Marchands à Colmar
190m

Dans la même commune

? Maison Schongauer à Colmar

? Marché Couvert de Colmar

? Maison 84, Grand Rue Colmar

? 5d Rue des Marchands à Colmar

? Fontaine de Schwendi à Colmar

? Maison 70, Grand Rue Colmar

? Maison des Têtes à Colmar

? Fontaine Roesselmann à Colmar

? Corps de garde à Colmar

? Maison 68, Grand Rue Colmar